



A. Deze nota is in overleg met de volgende disciplines geconcipieerd:
Vergunner Bart Kicken en Projectleider Peter Konings

B. Er is wel overeenstemming

C. Er heeft overleg plaatsgevonden.

KORTE INHOUD (GELIJKDUIDEND AAN VOORBLAD)

Straatnaamgeving

1. Aanleiding.

Een wijziging in de realisatie van het bouwplan op het terrein tussen de Langwaterstraat, Demertstraat en Sint Josephstraat maakt het noodzakelijk om het besluit, dat destijds op 19 augustus 2008 genomen is, in te trekken en opnieuw vast te stellen.

2. Relatie met bestaand beleid.

Op 1 juli 2009 is de Wet Basisregistraties Adressen en Gebouwen (hierna: Wet BAG), in werking getreden. Met de invoering van de Wet BAG is de gemeente de plicht opgelegd om voor de basisregistratie adressen bepaalde, expliciet in de Wet BAG genoemde, zaken van een naam, nummer en begrenzing te voorzien. De straatnaamgeving en huisnummering in Maastricht is geregeld in de "Verordening Naamgeving en Nummering Maastricht 2010". Deze verordening voldoet aan de landelijke wetgeving BAG.

De systematiek van het toekennen van namen en nummers sluit aan bij de sinds 1996 in Maastricht gehanteerde systematiek. In 1996 heeft de gemeenteraad criteria vastgesteld voor de naamgeving aan straten en gebouwen. Deze criteria, die nog steeds worden gehanteerd, zijn samengevat:

- Bestaande straatnamen zoveel mogelijk handhaven;
- Zoveel mogelijk bundelen van categorieën per buurt;
- Bij voorkeur aansluiting zoeken bij bestaande –historische- kadastrale en volksbenamingen;
- Mogelijkheid tot verbastering of de verwarring met bestaande straatnamen moet vermeden worden, zo ook moeilijk uitspreekbare en moeilijk schrijfbaar namen;
- Persoonsnamen worden vermeden, tenzij het eenzelfde categorie personen betreft die verbonden worden aan één buurt;
- Bronnen voor naamgeving dienen te zijn toponymie, geschiedenis, folklore, economie, cultuur en wetenschap en liefst zo veel mogelijk uit eigen stad of streek.

De commissie Naamgeving adviseert het college van B&W met gebruikmaking van deze criteria.

De wet BAG wijst dus de gemeente aan als het bevoegde orgaan dat openbare ruimtes aanwijst en vervolgens aan een verblijfsobject, een standplaats of een ligplaats een benaming toekent. De wet



zegt verder dat als openbare ruimte **onder meer** worden aangemerkt wegen, water, spoorbanen en landschappelijke gebieden.

3. Financiën








Niet van toepassing.

4. Voorstel.

Het op de bij dit besluit behorende tekening met een groene kleur aangegeven pleintje te benoemen als "**Demerthof** en het besluit van 19 augustus 2008 in te trekken.

OUDE SITUATIE



-  Bestaande bebouwing
-  Dubbelbetontravertien
Strijk Verwo 22 x 22 x 8 cm Kleur: grijs
-  tuinen
-  Blokheng Carpinus betulus, zonder kluit 90 cm breed
-  Blokheng Carpinus betulus, zonder kluit 70 cm breed
-  erfcheiding, hekwerk met begroeiing
-  Nieuw te planten boom, Siempeel*prof.Spranger*collatz

**VANDEHOEK
COENEGRACHT**
LANDSCHAPTECHNIEK
KROMWIJK

project
Demerthofje Heer
locatie
Maastricht
opdrachtgever
Romane ontwikkeling bv
status
tekeningen welstand
schaal
1:200
onderdeel
stedebouwkundige plattegrond

bestand
08-DO/281007.dwg
getekend
Bart de Lange
datum
22 november 2007
gewijzigd

SPADSON TWYKRAALING
EN GRONDBANKEN
MAASTRICHT
ontvangen op
27 NOV 2007
behoort bij besluit van
B & W nr. 07.0005
d.d.

Demerthofje Heer
2260-200

postbus 200 6200 ag maastricht
t 00 31 (0) 43 321 37 14
f 00 31 (0) 43 325 15 77
e bureau@vank.nl



NIEUWE SITUATIE



ARCHITECTUUR
GOENEGRACHT
STEDENBOUW
LANDSCHAP
KROMWIJK

project
Demerthof Fase 2
locatie
Demerthof Maastricht
opdrachtgever
(bedrijf)
status
DO
onderdeel
situatie
schaal
1: 500
datum
10-06-2013
gewijzigd
-
getekend
CS, KS

Demerthof
2395-110

postbus 250 0200 ag maastricht
t 00 31 (0) 43 321 37 14
e bureau@vcken.nl



Gemeente Maastricht

Burgemeester en Wethouders van Maastricht,

Gezien het voorstel van de Commissie Naamgeving (overleg) van 13 november 2014.

Gelet op het bepaalde in de Verordening Naamgeving en Nummering Maastricht 2004

Besluiten :

De verbindingsstraat tussen de Langwaterstraat, Demertstraat en Sint Josephstraat, zoals op de bij dit besluit behorende tekening met een groene contour (bijlage I) is aangegeven te benoemen als "**Demerthof**".

Maastricht,

Burgemeester en Wethouders van Maastricht,
De Secretaris, De Burgemeester,



ADVIES VAN DE COMMISSIE NAAMGEVING

- Betreft: Naamgeving nieuwe verbindingstraat tussen Langwaterstraat en Demertstraat en Sint Josephstraat.
- Datum: 13 november 2014.
- Aanleiding: Een wijziging in de realisatie van het bouwplan op het terrein tussen de Langwaterstraat, Demertstraat en Sint Josephstraat.
- Voorstel: De verbindingstraat, zoals deze op de bijgevoegde tekening met een groene contour is aangegeven te benoemen als "Demerthof".
- Toelichting: De voorgestelde straatnaam ligt in de nabijheid van de Demertstraat. Om die reden is gekozen voor dezelfde, doch met het suffix "hof". Demert is een oude naam en komt reeds voor in het cijnsregister van het Sint Servaaskapittel. De betekenis van de naam demert is onbekend.

De voorzitter,

De secretaris,